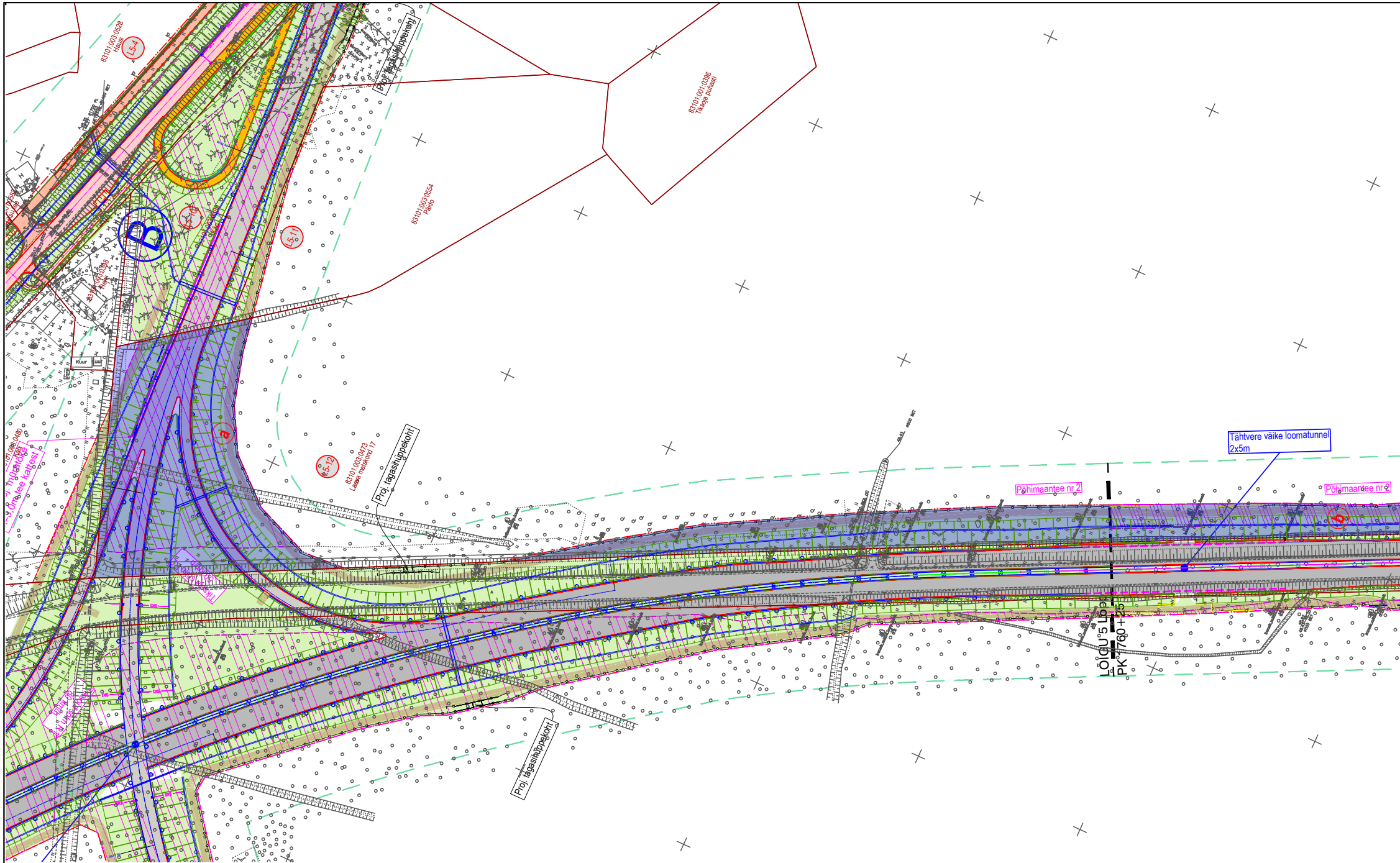
83101:003:0528
Hausi
L5-4
Proj. tagasihüppekoht
83101:001:0396
Tiksoja puhasti
83101:003:0554
Päido
B
L5-10
L5-11
83101:003:0398
Heki
Kuur
a
L5-12
83101:003:0473
Laeva metskond 17
Proj. tagasihüppekoht
Tähtvere väike loomatunnel
2x5m
Põhimaantee nr 2
Põhimaantee nr 2
b
LÕIGU 5 LÕPP
PK 1760+25
Proj. tagasihüppekoht

Pos nr	L5-12
KÜ tunnus	83101:003:0473
KÜ pindaala, m2/ha	82.93 ha
Äralõike pindala, m2	11529(a)+35278(b)+3365(c) =50172
IKÕ pindala, m2	
Omandi liik	Riigiomand
🟦	Maaeralduse ulatus

Trükitud: 08.12.2022

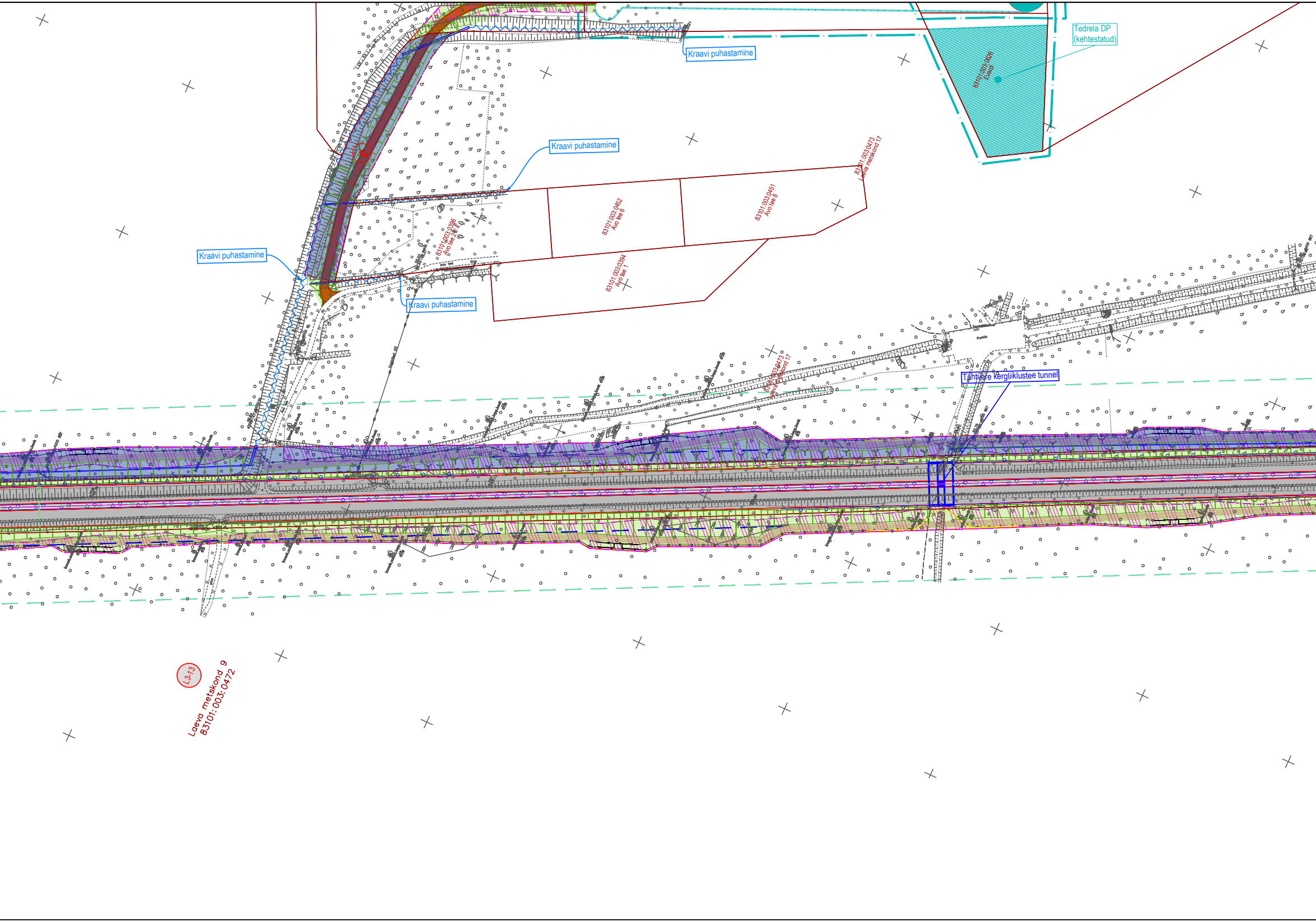
Tedrela DP
(kehtestatud)
Kraavi puhastamine
83101:003:0626
Evardi
Kraavi puhastamine
83101:003:0473
Laeva metskond 17
83101:003:0451
Avo tee 8
83101:003:0452
Avo tee 6
83101:003:0396
Avo tee 2 // 4
Kraavi puhastamine
83101:003:0394
Avo tee 1
Kraavi puhastamine
Parkla
83101:003:0473
Laeva metskond 17
Tähtvere kergliiklustee tunnel
L3-13
Laeva metskond 9
83101:003:0472

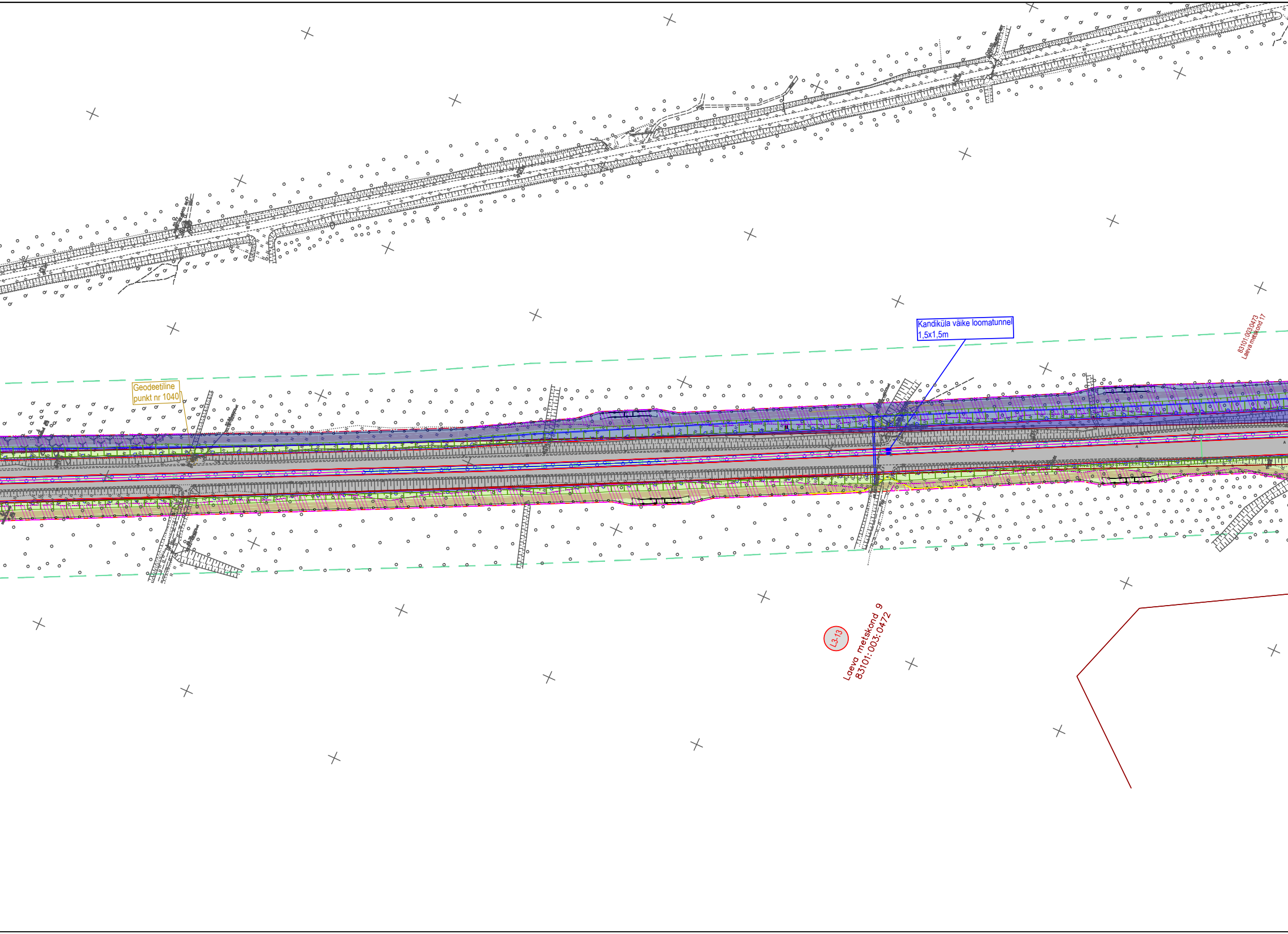
Kandiküla väike loomatunnel
1,5x1,5m
Geodeetiline punkt nr 1040
83101:003:0473
Laeva metskond 17
L3-13
Laeva metskond 9
83101:003:0472

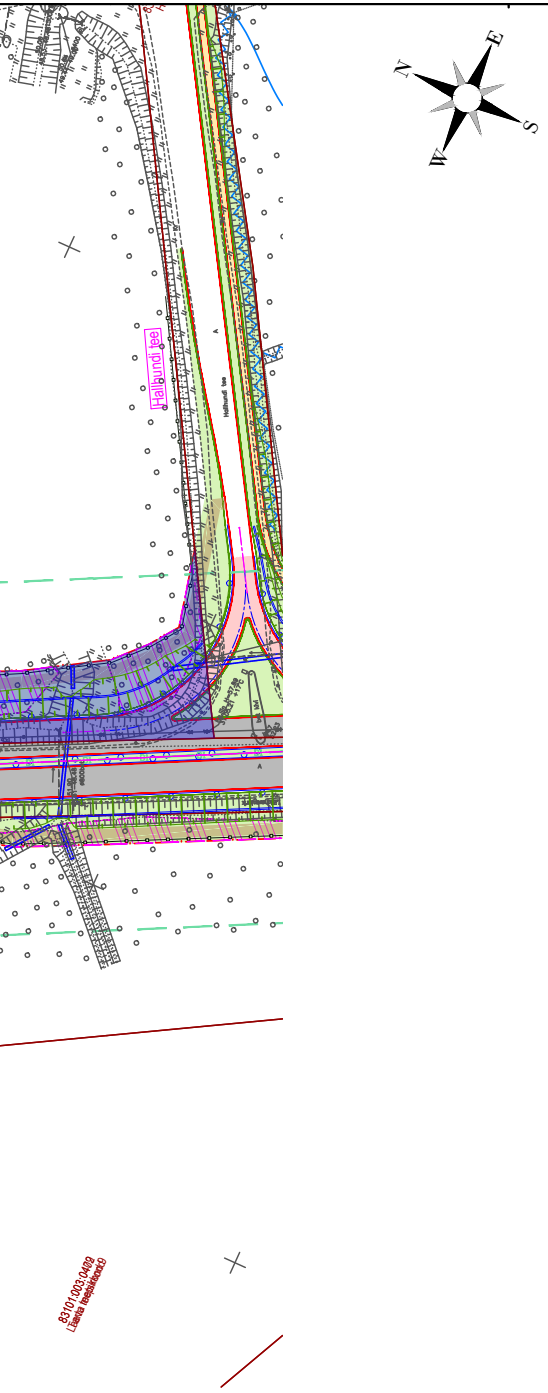
N
E
S
W
Hallhundi tee
Hallhundi tee
83101:003:0409
Laeva metskond 9

TINGMÄRGID

—	Katastriüksuse piir
—	Projekteeritud tee servajooned
═	Projekteeritud tugipeenar - **Konstruktsioon 9**
-·-	Projekteeritud tee telgjoon
— — · · —	Teemaa piiri ettepanek
⬜	Projekteeritud Põhimaantee nr 2 katend - **Konstruktsioon 1**
⬜	Projekteeritud Tartu Põhjapoolse ümbersõidu ja Tiksoja sõlme rambid rampide katend - **Konstruktsioon 2**
🟥	Projekteeritud suuremate kõrvalmaanteede ja kogujateede/tänavate püsikatend - **Konstruktsioon 3**
🟦	Projekteeritud väiksemate kõrvalmaanteede ja kogujateede/tänavate püsikatend - **Konstruktsioon 4**
🟧	Projekteeritud mahasõitude katend - **Konstruktsioon 5**
🟫	Projekteeritud Kogujatee 1 ja 2 katend - **Konstruktsioon 6**
🟨	Projekteeritud jalgratta- ja jalgtee (Põhi+tugivõrk) katend - **Konstruktsioon 7**
🟫	Projekteeritud mahasõidu kokkuviimine - **Konstruktsioon 8**
🟩	Projekteeritud haljasalade murukate - **Konstruktsioon 10**
⬜	Projekteeritud rajatis
Ⓑ	Projekteeritud bussipeatus
┬┬┬	Projekteeritud nõlv
▷	Projekteeritud kraav
⩘	Projekteeritud olemasoleva kraavi puhastamine
-o-o-	Projekteeritud põrkepiire
≈	Projekteeritud põrkepiire koos pimestamisvastaste ekraanidega
-o-o-	Projekteeritud kahepoolne põrkepiire
→	Projekteeritud truup
▨	Raadatav ala (mets ja võsa)
⌒⌒	Projekteeritud värav
⊠	Projekteeritud ulukirest
-□-□-	Projekteeritud ulukitara
-□-□-	Projekteeritud ulukitara koos kahepaiksetõkkega
— — —	Teega külgneva vaba ruumi piir
— — —	Teekaitsevöönd
┬┬┬	Detailplaneering
┬┬┬	Varem projekteeritud objektid
┬┬┬	Eelnevalt/järgnevalt projekteeritud lõik (Roadplan OÜ töö nr 20085)
—	Eesti looduse infosüsteemi (EELIS) põhised kitsendused
—	Projekteeritud mürasein
⬚	Projekteeritud ootepaviljon ühistranspordipeatuses
⌘	Leire käigus kogutud leidude asukohad (vt. OÜ Arheox tööd)

roadplan
Reg kood: 12432118
Tiigi 78, 50410 Tartu
info@roadplan.ee
www.roadplan.ee

Tellija
TRANSPORDIAMET
Valge 4
11413 Tallinn
info@transpordiamet.ee
www.transpordiamet.ee

Töö nimetus
Riigitee 2 (E263) Tallinn-Tartu-Võru-Luhamaa km 170,5-178,7 asuva Kardla-Tartu lõigu eelprojekt

Töö nr
20085-2

Joonise nimetus
L5-12-Laeva metskond 17

Mõõtkava
1:2000